


Provincia di Modena

Variente al PTCP in attuazione del
Piano di Tutela delle Acque
della Regione Emilia-Romagna

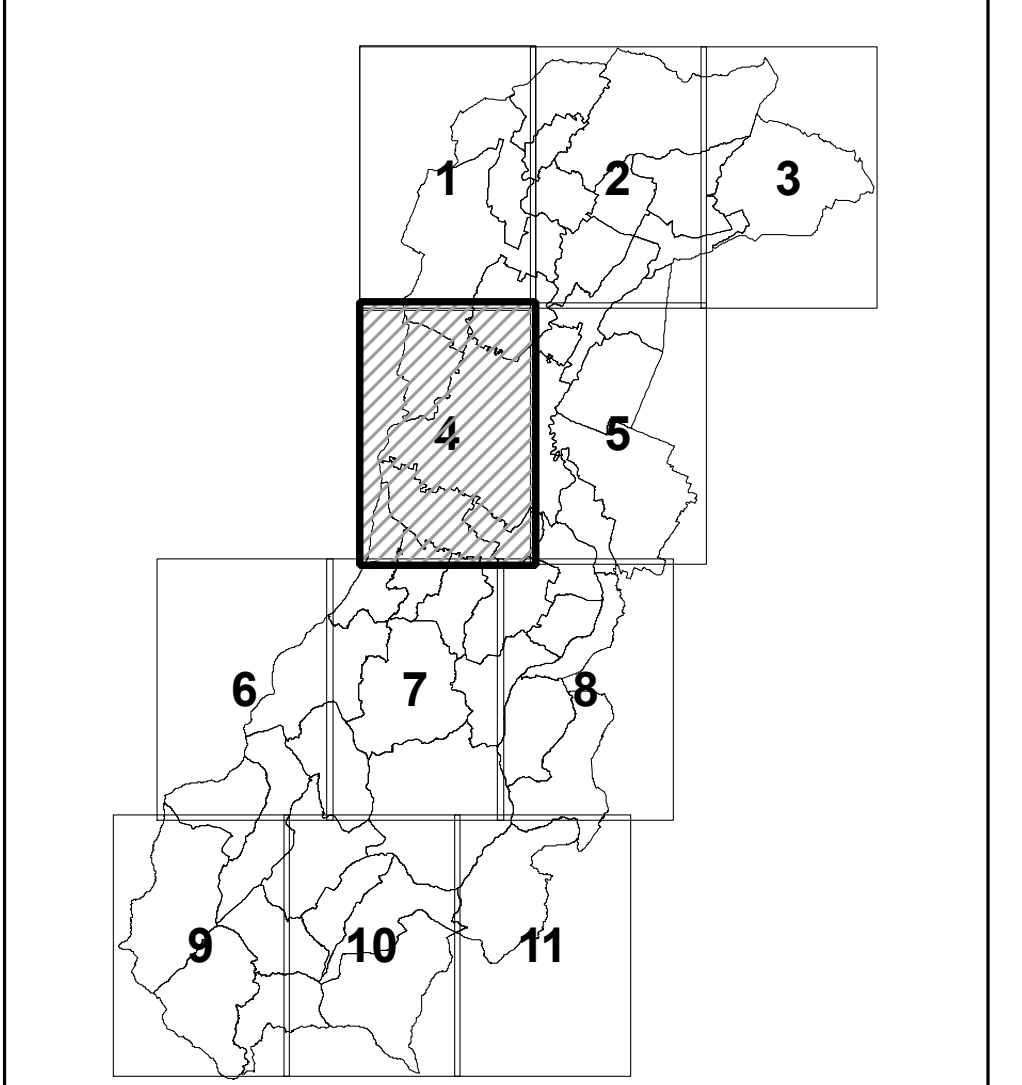
Tavola 1.4

Adottata con D.C.P. n.110 del 18/07/2007



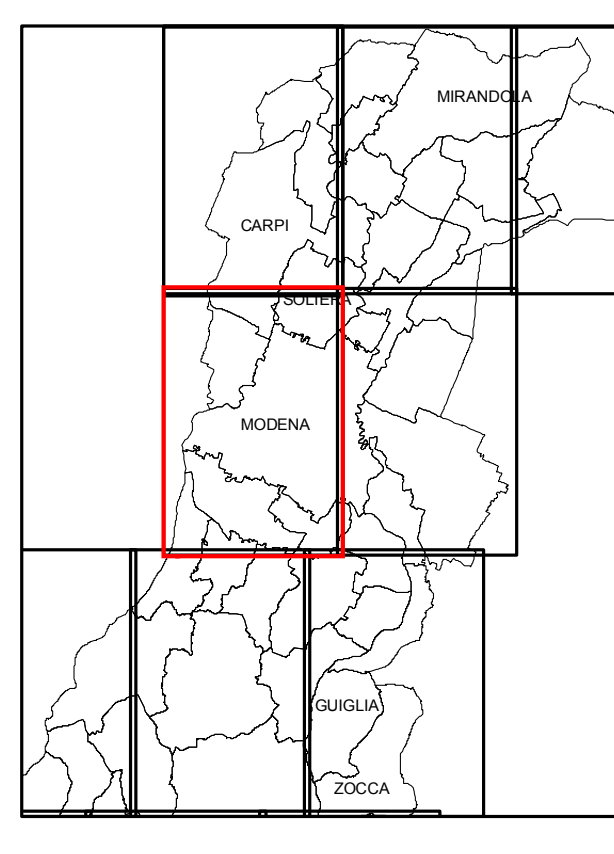
SISTEMA INFORMATIVO TERRITORIALE
PROVINCIA DI MODENA

QUADRO D'UNIONE DELLE TAVOLE - SCALA 1:25.000



Base cartografica derivata dalla rasterizzazione della Carta Tecnica Regionale alla scala 1:10.000, il editore (1988-89).
Il reticolo della base topografica è rappresentato in coordinate regionali.
Il reticolo della carta tematica è rappresentato in coordinate U.T.M.
(sono stati sottratti 4.000.000 metri alle coordinate y)







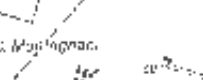














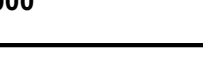

LIMITI AMMINISTRATIVI



SITUAZIONE 25.000 C.T.R.

	183NE	184NO	184NE
183SO	183SE	184SO	184SE
201NO	201NE	202NO	202NE
201SO	201SE	202SO	
218NO	218NE	220NO	
218SE	219SO	219NE	220SE
235NE	236NO	236NE	237NO

VOCI DI LEGENDA

ART.PTPR	VOCI DI LEGENDA	ART.PTCP
SISTEMI		
Art.9	 Crinale	Art.9
Collina		
LAGHI, CORSI D'ACQUA E ACQUE SOTTERRANEE		
Art.18	 Invasi ed alvei di laghi, bacini e corsi d'acqua	Art.18
Art.17	 Fauce di espansione inondabili	Art.17
Zone di tutela dei caratteri ambientali di laghi, bacini e corsi d'acqua		
AMBITI E TUTELE		
Art.25	 Zona di tutela naturalistica	Art.25
Art.19	 Zona di particolare interesse paesaggistico-ambientale	Art.19
Art.23	 Sistemi dei terreni interessati dalla partecipazione	Art.23a
Terreni interessati da bonifiche storiche di pianura		
Art.20	 Paleodossi di accertato interesse	Art.20a
	 Dossi di ambito fluviale recente	Art.20a
	 Paleodossi di modesta rilevanza	Art.20a
	 Calanchi tipici	Art.20b
	 Forme sub-calanchive	Art.20b
Cinelli spartiacque principali		
Cinelli minori		
ZONE ED ELEMENTI DI PARTICOLARE INTERESSE STORICO-ARCHEOLOGICO		
Art.21a	 Complessi archeologici	Art.21a
Art.21b1	 Area di accertata e rilevante consistenza archeologica	Art.21a
Art.21b2	 Area di concentrazione di materiali archeologici	Art.21a
Art.21d	 Zona di tutela dell'impianto storico della certificazione	Art.21b
Elementi di tutela dell'impianto storico della certificazione		
INSEDIAMENTI STORICI		
Art.22	 Insediamenti urbani storici e strutture insediative storiche non urbane	Art.22
ZONE ED ELEMENTI DI INTERESSE STORICO E TESTIMONIALE		
Art.24	 Viabilità storica	Art.24a
	 Viabilità panoramica	Art.24b
	 Strutture di interesse storico e testimoniale	Art.24c
AREE DI VALORIZZAZIONE		
Art.30	 Zona parco	Parchi Regionali
	 Zona pre-parco	Parchi Regionali in programma
Art.32	 Riserve naturali	Progetti di tutela, recupero e valorizzazione
	 Aree studio	Art.32